

**Tegnforklaring**

- Reguleringsplan PBL 2008**
- §12-5. Nr. 2 - Samferdselsanlegg og teknisk infrastruktur**
- KV Kjøreveg
  - Gang/sykkelveg
  - AVG Annen veggrunn - grøntareal
  - LPL Leskur eller plattformtak
  - KH Kollektivholdeplass
  - P Parkering
- §12-5. Nr. 5 - Landbruks-, natur- og friluftsmål samt reindrift**
- LNFR LNFR areal for nødvendige tiltak for landbruk og reindrift og gårdsilknyttet næringsvirksomhet basert på gårdens ressursgrunnlag

- §12-5. Nr. 6 - Bruk og vern av sjø og vassdrag med tilhørende strandsone**
- BSV Bruk og vern av sjø og vassdrag med tilhørende strandsone
- §12-6 - Hensynssoner**
- #12\_1 Flomfare
  - #12\_2 Bevaring naturmiljø
  - #12\_3 Båndlegging etter andre lover
- §12-7 - Bestemmelsesområder**
- #2\_B Bruk/ kulvert
  - #2\_V Handlingsrom veg

- Linjesymbol**
- #12\_1 Krav om nærmere undersøkelser, overvåking og klargjøring av virkninger
  - #MBA1 Midlertidig bygge- og anleggsområde
  - Plangrense
  - Formålgrense
  - Formålgrense
  - Bestemmelsegrense
  - Midlertidig bygge- og anleggsgrense
  - Grense for faresone
  - Grense for angitt hensynssone
  - Grense for båndleggingssone
  - Regulert senterlinje
  - Friskitlinje

- Punktsymboler**
- Stenging av avkjørsel
  - Avkjørsel - både inn og utkjøring

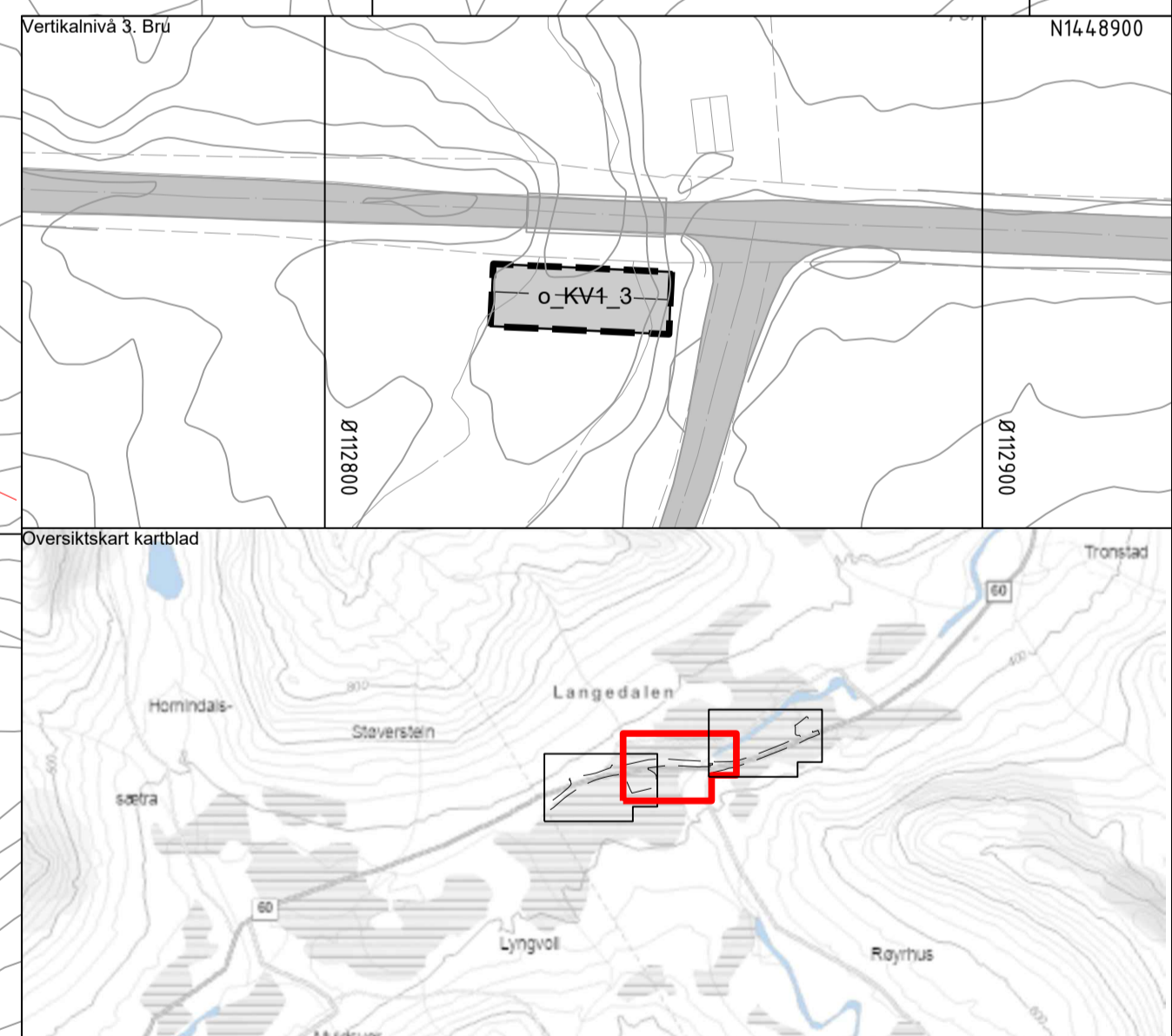
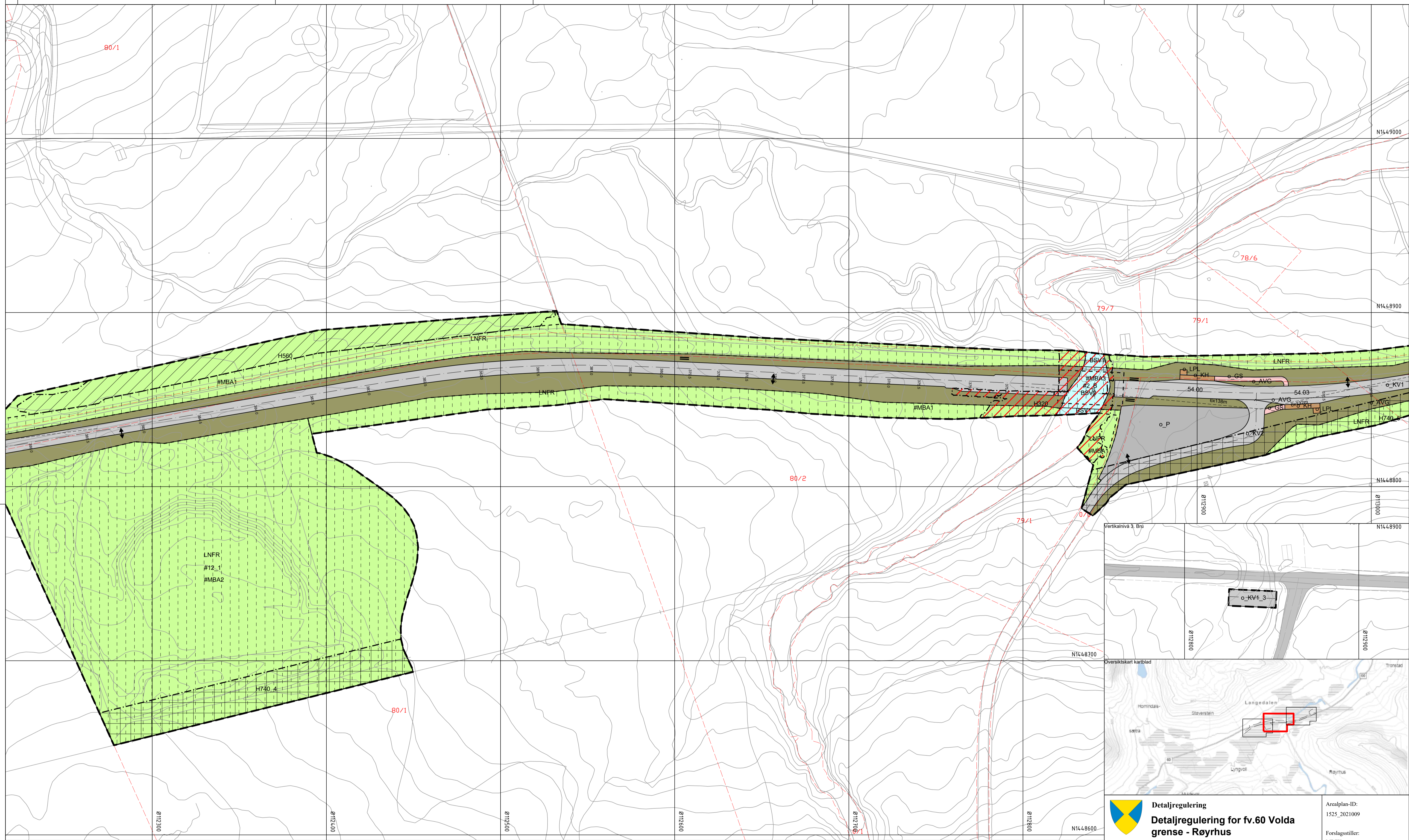
Kilde for basiskart: Geo Norge  
 Dato for basiskart: 19.01.2026  
 Ekvidistanse: 1m  
 Kartmålestokk: 1:2000

**Stranda kommune**

**Detaljregulering**  
**Detaljregulering for fv.60 Volda**  
**grense - Røyhus**  
**Med tilhørende reguleringsbestemmelser**

Arealplan-ID: 1525\_2021009  
 Forslagsstiller: MRFK

SAKSBEHANDLING ETTER PLAN- OG BYGNINGSLOVEN		SAKS-NR	DATO	SIGN
Dato	XXX	Revisjon	XXX	
Dato	XXX	Revisjon	XXX	
Dato	XXX	Revisjon	XXX	
<b>Kommunestyret sitt vedtak</b>				
Ny 2. gangs behandling				
Offentlig ettersyn fra ..... til .....				
2. gangs behandling				
Offentlig ettersyn fra ..... til .....				
1. gangs behandling				
Kunngjøring av oppstart av planarbeid				
				31.01.2022
				29.10.2021
PLANEN ER UTARBEIDET AV:  PLANKONSULENT				TEGNNR
				DATE
				SIGN
				R01
				24.04.2026
Det bekrefteas at planen er i samsvar med kommunestyrets vedtak av				



**Tegnforklaring**

- Reguleringsplan PBL 2008**
- §12-5. Nr. 2 - Samferdselsanlegg og teknisk infrastruktur**
- KV Kjøreveg
  - Gang/sykkelveg
  - AVG Annen veggrunn - grøntareal
  - LPL Leskur eller plattformtak
  - KH Kollektivholdeplass
  - P Parkering
- §12-5. Nr. 5 - Landbruks-, natur- og friluftsmål samt reindrift**
- LNFR LNFR areal for nødvendige tiltak for landbruk og reindrift og gårdsilknyttet næringsvirksomhet basert på gårdens ressursgrunnlag

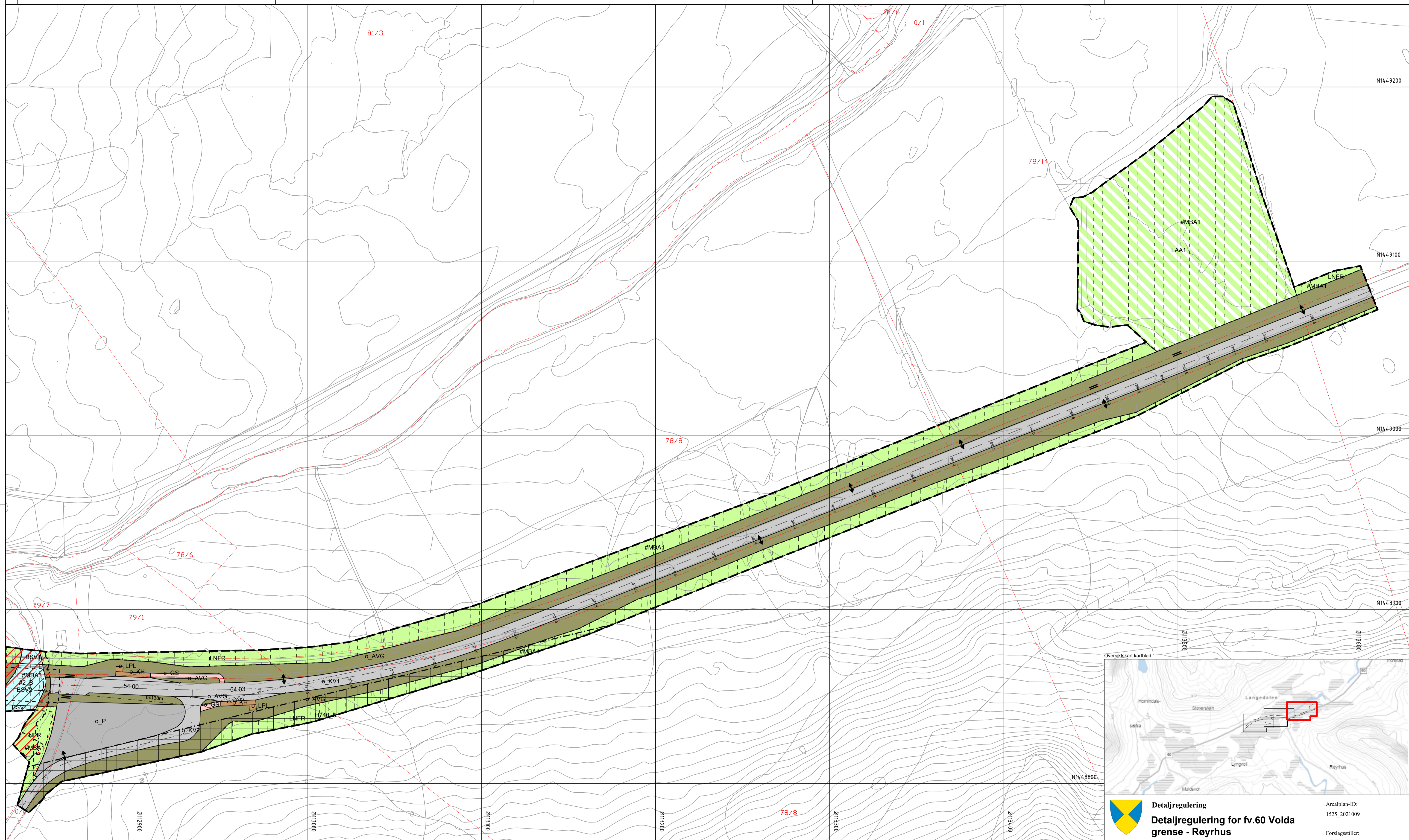
- LAA** Områder for landbruks-, natur- og friluftsmål samt reindrift (LNFR) kombinert med andre angitte hovedformål.
- §12-5. Nr. 6 - Bruk og vern av sjø og vassdrag med tilhørende strandsone**
- BSV Bruk og vern av sjø og vassdrag med tilhørende strandsone
- §12-6 - Hensynssoner**
- H320 Flomfare
  - H560 Bevaring naturmiljø
  - H740 Båndlegging etter andre lover
- §12-7 - Bestemmelseområder**
- #2\_B Bru/ kulvert
  - #2\_V Handlingsrom veg

- Linjesymbol**
- #12\_1 Krav om nærmere undersøkelser, overvåking og klargjøring av virkninger
  - #MBA Midlertidig bygge- og anleggsområde
  - Plangrense
  - Formålgrense
  - Formålgrense
  - Bestemmelsegrense
  - Midlertidig bygge- og anleggsgrense
  - Grense for faresone
  - Grense for angitt hensynssone
  - Grense for båndleggingssone
  - Regulert senterlinje
  - Friskitlinje

- Punktsymboler**
- Stenging av avkjørsel
  - Avkjørsel - både inn og utkjøring

Kilde for basiskart: Geo Norge  
 Dato for basiskart: 19.01.2026  
 Ekvidistanse: 1m  
 Kartmålestokk: 1:2000

<b>Stranda kommune</b>		<b>Detaljregulering</b> <b>Detaljregulering for fv.60 Volda</b> <b>grense - Røyrvik</b> <b>Med tilhørende reguleringsbestemmelser</b>		Arealplan-ID: 1525_2021009
				Forslagsstiller: MRFK
<b>SAKSBEHANDLING ETTER PLAN- OG BYGNINGSLOVEN</b>				
SAKS-NR	DATO	SIGN		
Dato XXX	Revisjon XXX			
Dato XXX	Revisjon XXX			
Dato XXX	Revisjon XXX			
<b>Kommunestyret sitt vedtak</b>				
Ny 2. gangs behandling				
Offentlig ettersyn fra ..... til .....				
2. gangs behandling				
Offentlig ettersyn fra ..... til .....				
1. gangs behandling				
Kunngjøring av oppstart av planarbeid				
Oppstartsma...				31.01.2022
PLANEN ER UTARBEIDET AV:	Mare og Romsdal fylkeskommune	PLANKONSULENT	TEGNER	DATO
			R02	24.04.2026
Det bekrefteas at planen er i samsvar med kommunestyrets vedtak av				



**Tegnforklaring**

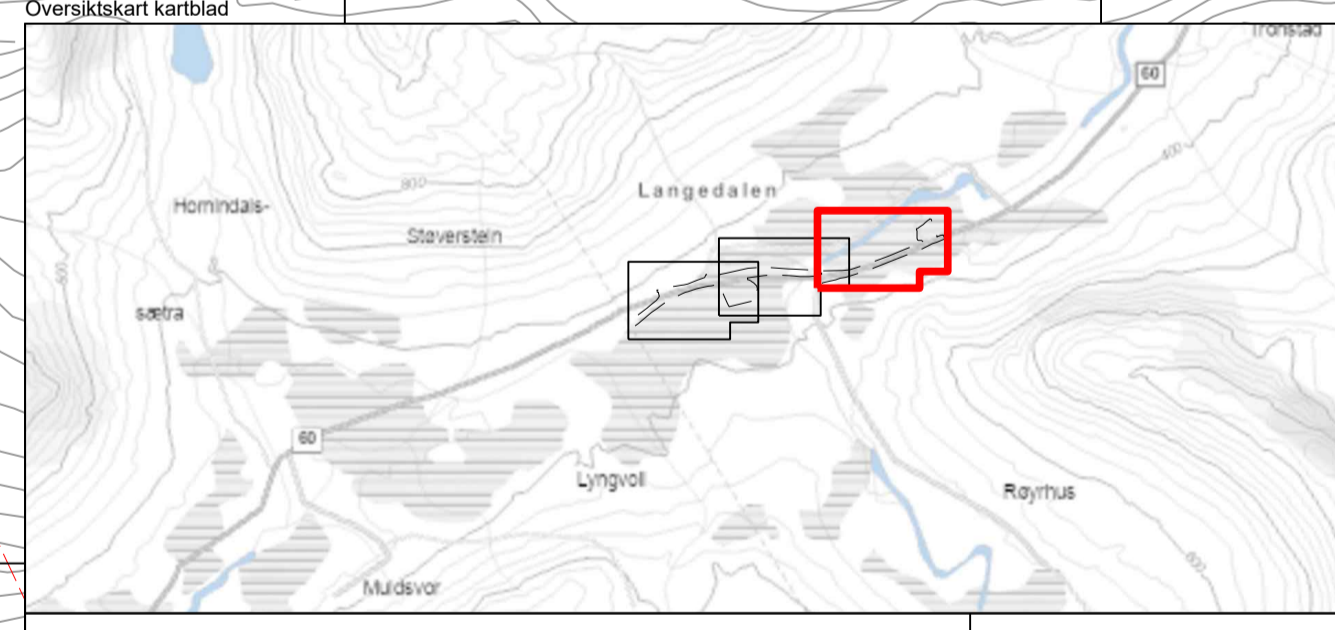
- Reguleringsplan PBL 2008**
- §12-5. Nr. 2 - Samferdselsanlegg og teknisk infrastruktur**
- KV Kjøreveg
  - Gang/sykkelveg Gang- og sykkelveg
  - AVG Annen veggrunn - grøntareal
  - LPL Leskur eller plattformtak
  - KH Kollektivholdeplass
  - P Parkering
- §12-5. Nr. 5 - Landbruks-, natur- og friluftsmål samt reindrift**
- LNFR LNFR areal for nødvendige tiltak for landbruk og reindrift og gårdstilknyttet næringsvirksomhet basert på gårdens ressursgrunnlag

- LAA** Områder for landbruks-, natur- og friluftsmål samt reindrift (LNFR) kombinert med andre angitte hovedformål.
- §12-5. Nr. 6 - Bruk og vern av sjø og vassdrag med tilhørende strandsoner**
- BSV Bruk og vern av sjø og vassdrag med tilhørende strandsoner
- §12-6 - Hensynssoner**
- #12.1 Flomfare
  - #12.2 Bevaring naturmiljø
  - #12.3 Båndlegging etter andre lover
- §12-7 - Bestemmelseområder**
- #2\_B Bruk/kulvert
  - #2\_V Handlingsrom veg

- Linjesymbol**
- #12.1 Krav om nærmere undersøkelser, overvåking og klargjøring av virkninger
  - #MBA Midlertidig bygge- og anleggsområde
  - Plangrense
  - Formålgrense
  - Formålgrense
  - Bestemmelsegrense
  - Midlertidig bygge- og anleggsgrense
  - Grense for faresone
  - Grense for angitt hensynssone
  - Grense for båndleggingssone
  - Regulert senterlinje
  - Frisktilinje

- Punktsymboler**
- Stenging av avkjørsel
  - Avkjørsel - både inn og utkjøring

Kilde for basiskart: Geo Norge  
 Dato for basiskart: 19.01.2026  
 Ekvidistanse: 1m  
 Kartmålestokk: 1:2000



**Detaljregulering**  
**Detaljregulering for fv.60 Volda**  
**grense - Røyrihus**  
**Med tilhørende reguleringsbestemmelser**

Stranda kommune

Arealplan-ID: 1525\_2021009  
 Forslagsstiller: MRFK

SAKSBEHANDLING ETTER PLAN- OG BYGNINGSLOVEN		SAKS-NR	DATO	SIGN
Dato	XXX	Revisjon	XXX	
Dato	XXX	Revisjon	XXX	
Dato	XXX	Revisjon	XXX	

**Kommunestyret sitt vedtak**

Ny 2. gangs behandling  
 Offentlig ettersyn fra ..... til .....

2. gangs behandling  
 Offentlig ettersyn fra ..... til .....

1. gangs behandling  
 Kunngjøring av oppstart av planarbeid

TEGNNR	DATO	SIGN
R03	29.10.2021	
R03	24.04.2026	

PLANEN ER UTFARBEIDET AV: MRFK  
 MRFK  
 PLANKONSULENT  
 SWECO  
 TEGNER  
 R03  
 DATO  
 24.04.2026  
 PLANSEKJAVN  
 Plassf

Det bekrefte at planen er i samsvar med kommunestyrets vedtak av