

Tegnforklaring

Reguleringsplan PBL 2008

§12-5. Nr. 1 - Bebyggelse og anlegg

BA Bebyggelse og anlegg

§12-5. Nr. 2 - Samferdselsanlegg og teknisk infrastruktur

- KV Kjøreveg
- GS Gang- og sykkelveg
- AVG Annen veggrunn - grøntareal
- LPL Leskur eller plattformtak
- KH Kollektivholdeplass
- Rasteplass Rasteplass

§12-5. Nr. 5 - Landbruks-, natur- og friluftsmål samt reindrift

- LNFR LNFR areal for nødvendige tiltak for landbruk og reindrift og gårdstilknyttet næringsvirksomhet basert på gårdens ressursgrunnlag
- LAA Områder for landbruks-, natur- og friluftsmål samt reindrift (LNFR) kombinert med andre angitte hovedformål.
- §12-5. Nr. 6 - Bruk og vern av sjø og vassdrag med tilhørende strandsone
- BSV Bruk og vern av sjø og vassdrag med tilhørende strandsone
- H320 Flomfare
- H560 Bevaring naturmiljø

§12-7 - Bestemmelseområder

- H570 Bevaring kulturmiljø
- H740 Båndlegging etter andre lover
- #2_B Bruk/kulvert
- #2_S Støyskjermingstiltak
- #2_V Handlingssrom veg
- #12_IDM Krav om nærmere undersøkelser, overvåking og klargjøring av virkninger
- #MBA1 Midlertidig bygge- og anleggsområde
- Linjesymbol
- Plangrense
- Formålsgrense

Bestemmelsegrense

- Midlertidig bygge- og anleggsgrense
- Grense for faresone
- Grense for angitt hensynssone
- Grense for båndleggingssone
- Bebyggelse som forutsettes fjernet
- Regulert senterlinje
- Frisiklinje
- Punktsymboler
- Stenging av avkjørsel
- Avkjørsel - både inn og utkjørsel

Kilde for basiskart: Geo Norge
 Dato for basiskart: 19.01.2026
 Ekvidistanse: 1m
 Kartmålestokk: 1:2000

Detaljregulering
Detaljregulering for fv.60 Raftevollen
– Stranda grense
 Med tilhørende reguleringsbestemmelser

Arealplan-ID: 1577_2021009
 Forslagsstiller: MRFK

SAKSBEHANDLING ETTER PLAN- OG BYGNINGSLOVEN		SAKS-NR	DATO	SIGN
Dato	XXX	Revisjon	XXX	
Dato	XXX	Revisjon	XXX	
Dato	XXX	Revisjon	XXX	

Kommunestyret sitt vedtak

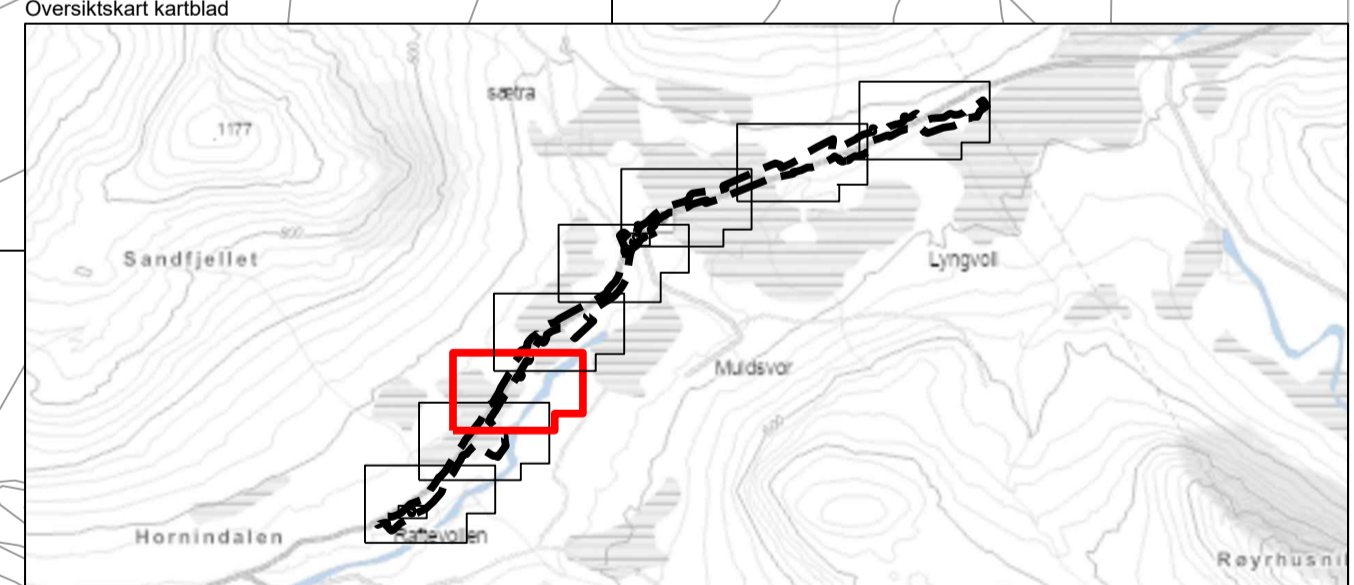
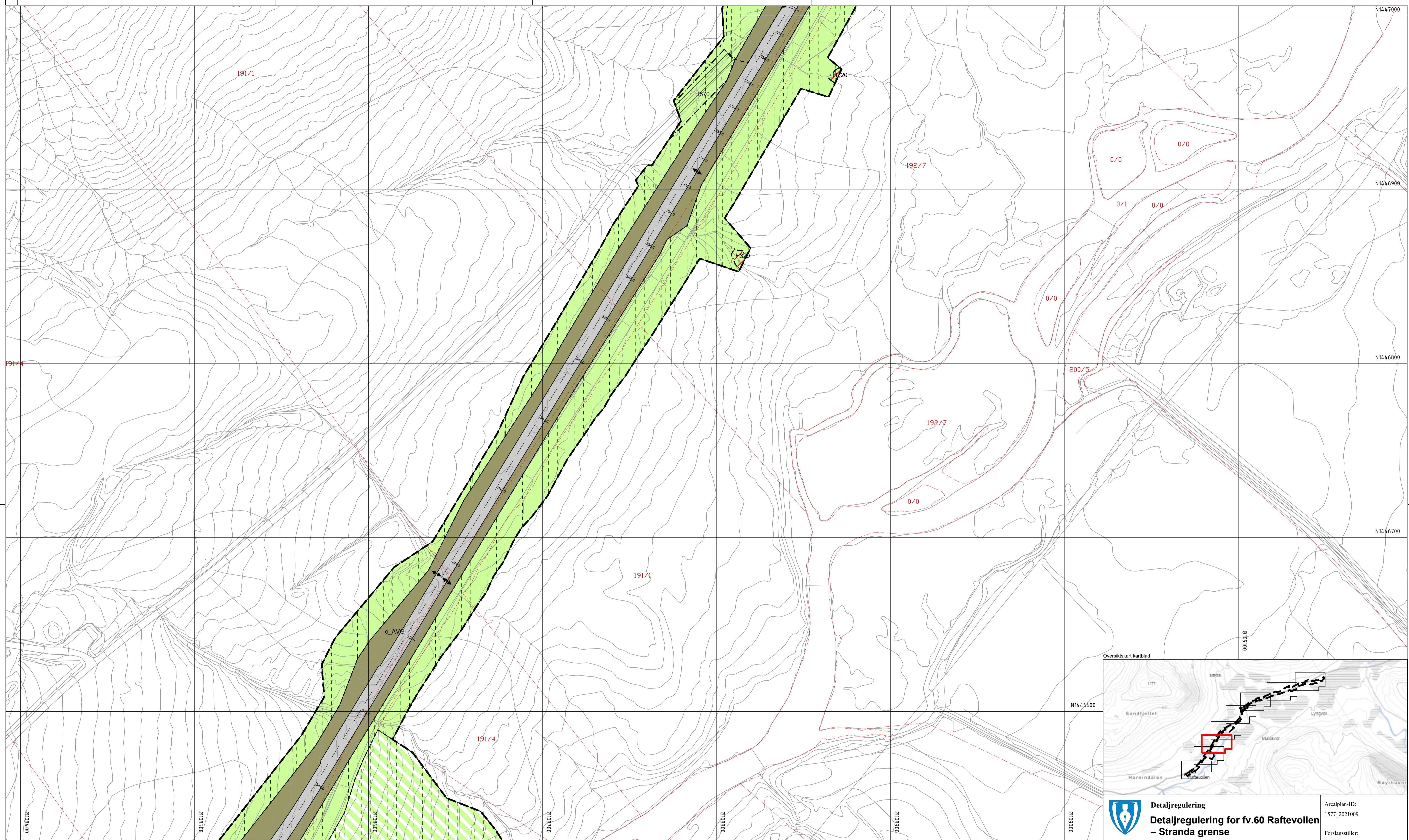
Ny 2. gangs behandling
 Offentlig ettersyn fra til

2. gangs behandling
 Offentlig ettersyn fra til

1. gangs behandling
 Kunngjøring av oppstart av planarbeid

PLANEN ER UTARBEIDET AV:	Mare og Romsdal fylkeskommune	PLANKONSULENT	TEGNNR	DATO	SIGN
		SWECO	R010	24.04.2026	

Det bekrefteas at planen er i samsvar med kommunestyrets vedtak av



Tegnforklaring

- Reguleringsplan PBL 2008**
- §12-5. Nr. 1 - Bebyggelse og anlegg**
- BA Bebyggelse og anlegg
- §12-5. Nr. 2 - Samferdselsanlegg og teknisk infrastruktur**
- KV Kjøreveg
 - GS Gang- og sykkelveg
 - AVG Annen veggrunn - grøntareal
 - LPL Leskur eller plattformtak
 - KH Kollektivholdeplass
 - Rasteplass Rasteplass

- §12-5. Nr. 5 - Landbruks-, natur- og friluftsmål samt reindrift**
- LNFR LNFR areal for nødvendige tiltak for landbruk og reindrift og gårdstilknyttet næringsvirksomhet basert på gårdens ressursgrunnlag
 - LAA Områder for landbruks-, natur- og friluftsmål samt reindrift (LNFR) kombinert med andre angitte hovedformål.
- §12-5. Nr. 6 - Bruk og vern av sjø og vassdrag med tilhørende strandsone**
- BSV Bruk og vern av sjø og vassdrag med tilhørende strandsone
 - H320 Flomfare
 - H560 Bevaring naturmiljø

- §12-7 - Bestemmelseområder**
- H570 Bevaring kulturmiljø
 - H740 Båndlegging etter andre lover
 - #2_B Bruk/kulvert
 - #2_S Støyskjermingstiltak
 - #2_V Handlingsrom veg
 - #12_10 Krav om nærmere undersøkelser, overvåking og klargjøring av virkninger
 - #MBA Midlertidig bygge- og anleggsområde
- Linjesymbol**
- Plangrense
 - Formalsgrense

- Bestemmelsegrense
 - Midlertidig bygge- og anleggsgrense
 - Grense for faresone
 - Grense for angitt hensynssone
 - Grense for båndleggingssone
 - Bebyggelse som forutsettes fjernet
 - Regulert senterlinje
 - Frisiklinje
- Punktsymboler**
- Stenging av avkjørsel
 - Avkjørsel - både inn og utkjørsel

Kilde for basiskart: Goe Norge
 Dato for basiskart: 19.01.2026
 Ekvidistanse: 1m
 Kartmålestokk: 1:2000

Detaljregulering
Detaljregulering for fv.60 Raftevollen
- Stranda grense
Med tilhørende reguleringsbestemmelser

Volda kommune

Arealplan-ID: 1577_2021009
 Forslagsstiller: MRFK

SAKSBEHANDLING ETTER PLAN- OG BYGNINGSLOVEN			SAKS-NR	DATO	SIGN
Dato	XXX	Revisjon	XXX		
Dato	XXX	Revisjon	XXX		
Dato	XXX	Revisjon	XXX		

Kommunestyret sitt vedtak

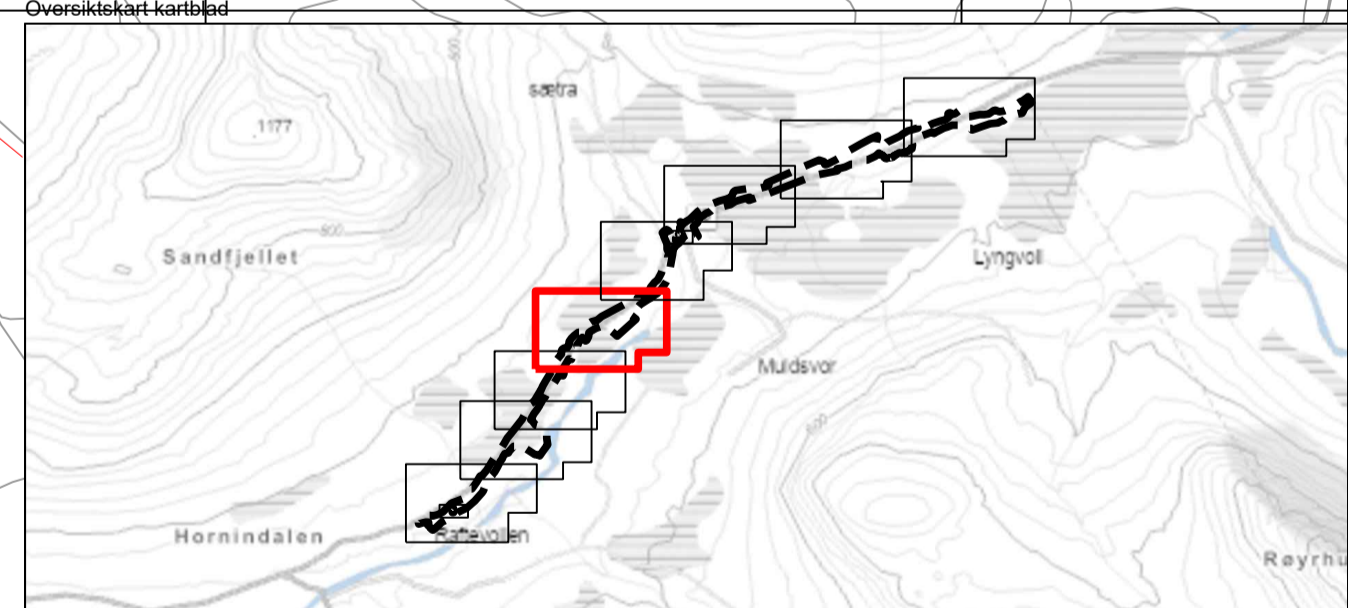
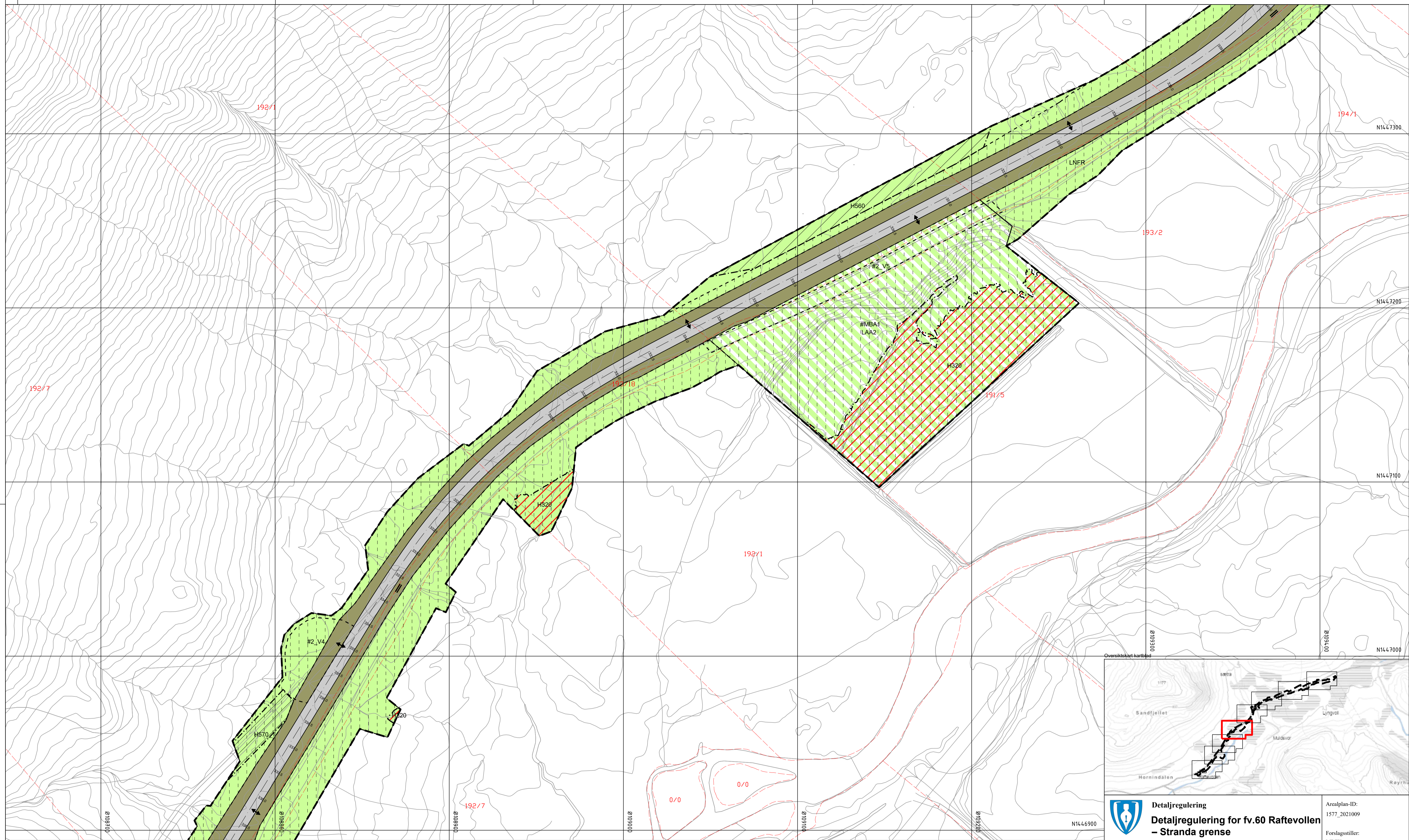
Ny 2. gangs behandling
 Offentlig ettersyn fra til

2. gangs behandling
 Offentlig ettersyn fra til

1. gangs behandling
 Kunngjøring av oppstart av planarbeid

PLANEN ER UTARBEIDET AV:	Måre og Romsdal fylkeskommune	PLANKONSULENT	TEGNNR	DATO	SIGN
		SWECO	R012	24.04.2026	

Det bekreftees at planen er i samsvar med kommunestyrets vedtak av



Tegnforklaring

Reguleringsplan PBL 2008

§12-5. Nr. 1 - Bebyggelse og anlegg

BA Bebyggelse og anlegg

§12-5. Nr. 2 - Samferdselsanlegg og teknisk infrastruktur

KV Kjøreveg

GS Gang- og sykkelveg

AVG Annen veggrunn - grøntareal

LPL Leskur eller plattformtak

KH Kollektivholdeplass

Rasteplass Rasteplass

§12-5. Nr. 5 - Landbruks-, natur- og friluftsmål samt reindrift

LNFR LNFR areal for nødvendige tiltak for landbruk og reindrift og gårdstilknyttet næringsvirksomhet basert på gårdens ressursgrunnlag

LAA Områder for landbruks-, natur- og friluftsmål samt reindrift (LNFR) kombinert med andre angitte hovedformål.

§12-5. Nr. 6 - Bruk og vern av sjø og vassdrag med tilhørende strandsone

BSV Bruk og vern av sjø og vassdrag med tilhørende strandsone

§12-6 - Hensynsoner

H320 Flomfare

H560 Bevaring naturmiljø

H570 Bevaring kulturmiljø

H740 Båndlegging etter andre lover

§12-7 - Bestemmelseområder

#2_B Bru/kulvert

#2_S Støyskjermingstiltak

#2_V Handlingsrom veg

#12_IDM Krav om nærmere undersøkelser, overvåking og klargjøring av virkninger

#MBA Midlertidig bygge- og anleggsområde

Linjesymbol

--- Plangrense

--- Formalsgrense

--- Bestemmelsegrense

--- Midlertidig bygge- og anleggsgrense

--- Grense for faresone

--- Grense for angitt hensynssone

--- Grense for båndleggingssone

--- Bebyggelse som forutsettes fjernet

--- Regulert senterlinje

--- Frisiklinje

Punktsymboler

|| Stenging av avkjørsel

↔ Avkjørsel - både inn og utkjørsel

Kilde for basiskart: Geo Norge

Dato for basiskart: 19.01.2026

Ekvidistanse 1m

Kartmålestokk 1:2000



Detaljregulering
Detaljregulering for fv.60 Raftevollen
- Stranda grense
Med tilhørende reguleringsbestemmelser

Volda kommune

Arealplan-ID: 1577_2021009

Forslagsstiller: MRFK

SAKSBEHANDLING ETTER PLAN- OG BYGNINGSLOVEN

SAKS-NR	DATO	SIGN

Kommunestyret sitt vedtak

Ny 2. gangs behandling

Offentlig ettersyn fra til

2. gangs behandling

Offentlig ettersyn fra til

1. gangs behandling

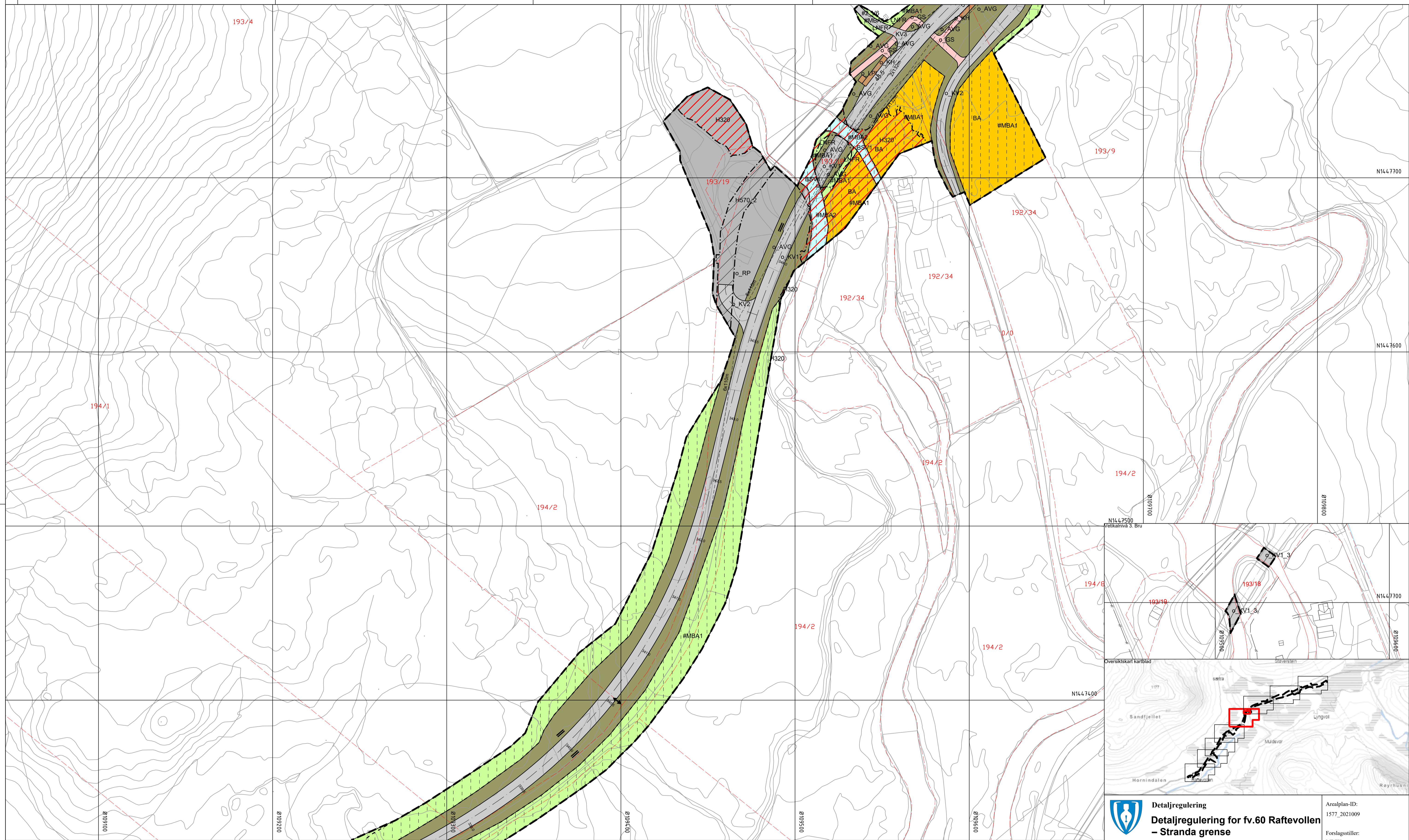
Kunngjøring av oppstart av planarbeid

	31.01.2022	
	29.10.2021	

PLANEN ER UTARBEIDET AV:

Mare og Romsdal fylkeskommune	PLANKONSULENT	TEGNNR	DATO	SIGN
		R013	24.04.2026	

Det bekreftees at planen er i samsvar med kommunestyrets vedtak av



Tegnforklaring

Reguleringsplan PBL 2008

§12-5. Nr. 1 - Bebyggelse og anlegg

BA Bebyggelse og anlegg

§12-5. Nr. 2 - Samferdselsanlegg og teknisk infrastruktur

KV Kjøreveg

GS Gang- og sykkelveg

AVG Annen veggrunn - grøntareal

LPL Leskur eller plattformtak

KH Kollektivholdeplass

Rasteplass Rasteplass

§12-5. Nr. 5 - Landbruks-, natur- og friluftsmål samt reindrift

LNFR LNFR areal for nødvendige tiltak for landbruk og reindrift og gårdstilknyttet næringsvirksomhet basert på gårdens ressursgrunnlag

LAA Områder for landbruks-, natur- og friluftsmål samt reindrift (LNFR) kombinert med andre angitte hovedformål.

§12-5. Nr. 6 - Bruk og vern av sjø og vassdrag med tilhørende strandsone

BSV Bruk og vern av sjø og vassdrag med tilhørende strandsone

§12-6 - Hensynssoner

H320 Flomfare

H560 Bevaring naturmiljø

§12-7 - Bestemmelseområder

H570 Bevaring kulturmiljø

H740 Båndlegging etter andre lover

#2_B Bruk/kulvert

#2_S Støyskjermingstiltak

#2_V Handlingsrom veg

#12_ID Krav om nærmere undersøkelser, overvåking og klargjøring av virkninger

#MBA1 Midlertidig bygge- og anleggsområde

Linjesymbol

Plangrense

Formålsgrense

Bestemmelsegrense

Midlertidig bygge- og anleggsgrense

Grense for faresone

Grense for angitt hensynssone

Grense for båndleggingssone

Bebyggelse som forutsettes fjernet

Regulert senterlinje

Frisiklinje

Punktsymboler

Stenging av avkjørsel

Avkjørsel - både inn og utkjørsel

Kilde for basiskart: Geo Norge

Dato for basiskart: 19.01.2026

Ekvidistanse 1m

Kartmålestokk 1:2000

0 25 50m

Detaljregulering
Detaljregulering for fv.60 Raftevollen
– Stranda grense
Med tilhørende reguleringsbestemmelser

Arealplan-ID: 1577_2021009

Forslagsstiller: MRFK

SAKS-NR DATO SIGN

Dato XXX Revisjon XXX

Dato XXX Revisjon XXX

Dato XXX Revisjon XXX

Kommunestyret sitt vedtak

Ny 2. gangs behandling

Offentlig ettersyn fra til

2. gangs behandling

Offentlig ettersyn fra til

1. gangs behandling

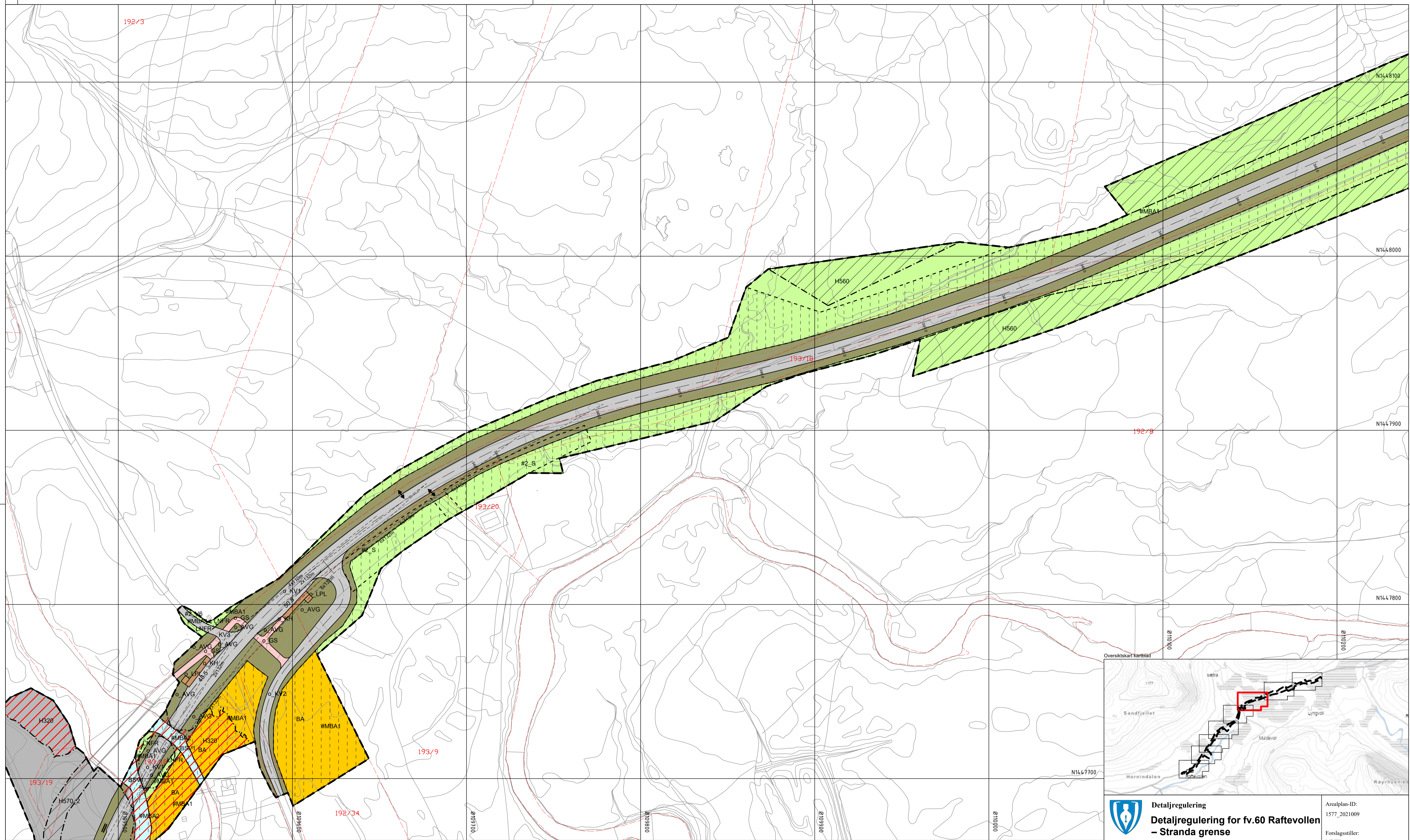
Kunngjøring av oppstart av planarbeid

Opstartsme...

PLANEN ER UTARBEIDET AV: Møre og Romsdal fylkeskommune PLANKONSULENT: SWECO

TEGNNR: R014 DATO: 24.04.2026

Det bekreftees at planen er i samsvar med kommunestyrets vedtak av



Tegnforklaring

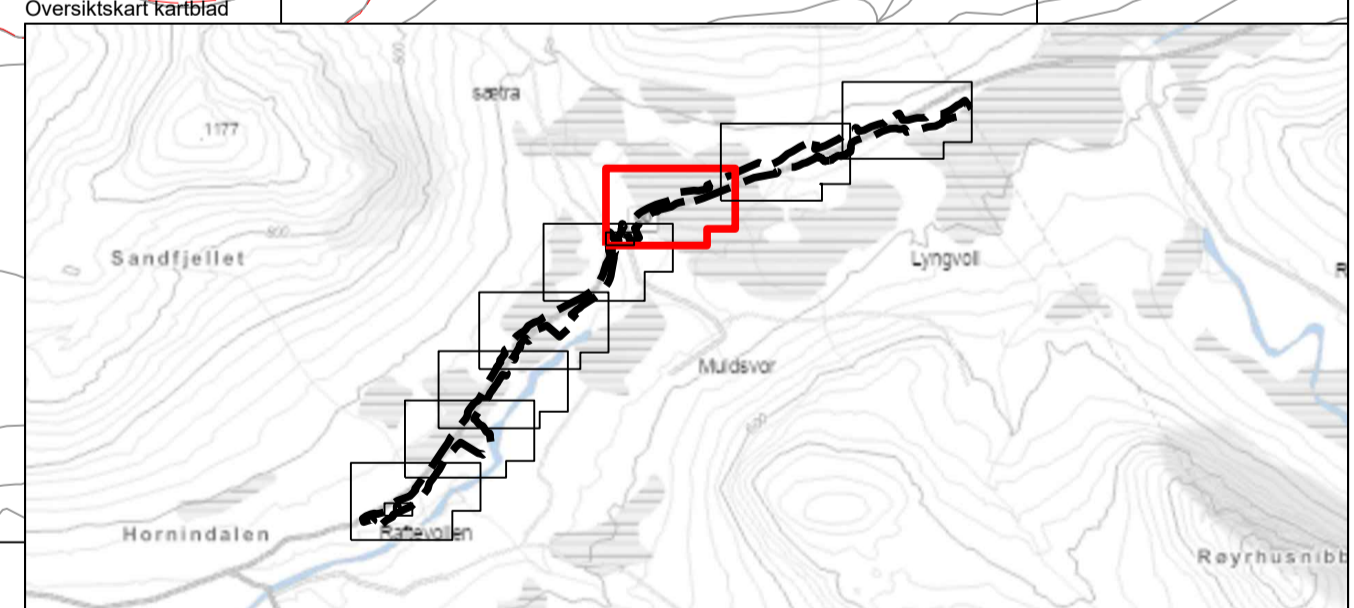
- Reguleringsplan PBL 2008**
- §12-5. Nr. 1 - Bebyggelse og anlegg**
- BA Bebyggelse og anlegg
- §12-5. Nr. 2 - Samferdselsanlegg og teknisk infrastruktur**
- KV Kjøreveg
 - GS Gang- og sykkelveg
 - AVG Annen veggrunn - grøntareal
 - LPL Leskur eller plattformtak
 - KH Kollektivholdeplass
 - Rasteplass Rasteplass

- §12-5. Nr. 5 - Landbruks-, natur- og friluftsmål samt reindrift**
- LNFR LNFR areal for nødvendige tiltak for landbruk og reindrift og gårdstilknyttet næringsvirksomhet basert på gårdens ressursgrunnlag
 - LAA Områder for landbruks-, natur- og friluftsmål samt reindrift (LNFR) kombinert med andre angitte hovedformål.
- §12-5. Nr. 6 - Bruk og vern av sjø og vassdrag med tilhørende strandsone**
- BSV Bruk og vern av sjø og vassdrag med tilhørende strandsone
- §12-6 - Hensynssoner**
- H320 Flomfare
 - H560 Bevaring naturmiljø

- §12-7 - Bestemmelseområder**
- H570 Bevaring kulturmiljø
 - H740 Båndlegging etter andre lover
 - #2_B Bruk/kulvert
 - #2_S Støyskjermingstiltak
 - #2_V Handlingsrom veg
 - #12_IDM Krav om nærmere undersøkelser, overvåking og klargjøring av virkninger
 - #MBA1 Midlertidig bygge- og anleggsområde
- Linjesymbol**
- Plangrense
 - Formalsgrense

- Bestemmelsegrense**
- Midlertidig bygge- og anleggsgrense
 - Grense for faresone
 - Grense for angitt hensynssone
 - Grense for båndleggingssone
- Bebyggelse som forutsettes fjernet**
- Regulert senterlinje
 - Frisklitinje
- Punktsymboler**
- Stenging av avkjørsel
 - Avkjørsel - både inn og utkjøring

Kilde for basiskart: Geo Norge
 Dato for basiskart: 19.01.2026
 Ekvidistanse: 1m
 Kartmålestokk: 1:2000



Detaljregulering
Detaljregulering for fv.60 Raftevollen
– Stranda grense
Med tilhørende reguleringsbestemmelser

Volda kommune

Arealplan-ID: 1577_2021009
 Forslagsstiller: MRFK

SAKS-NR	DATO	SIGN

SAKSBEHANDLING ETTER PLAN- OG BYGNINGSLOVEN

Dato	Revisjon	XXX
Dato	Revisjon	XXX
Dato	Revisjon	XXX

Kommunestyret sitt vedtak

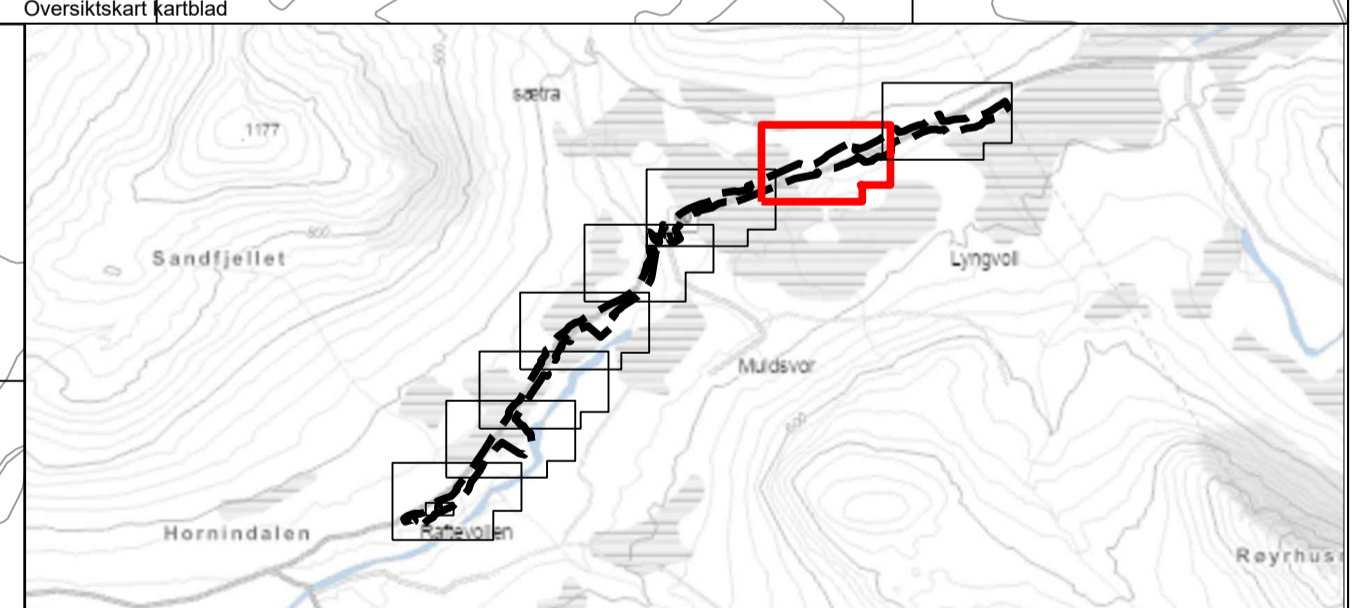
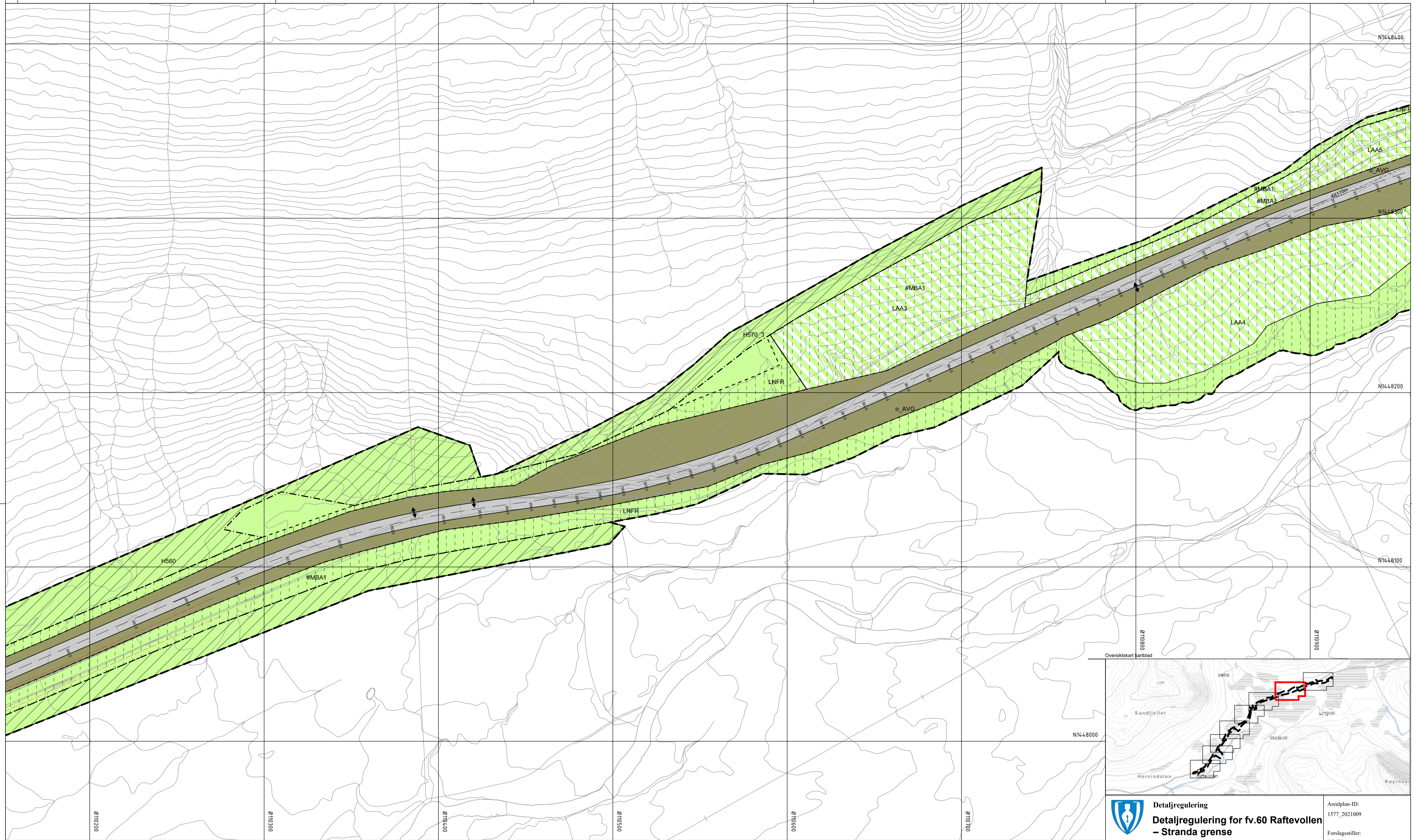
Ny 2. gang behandling
 Offentlig ettersyn fra til

2. gangs behandling
 Offentlig ettersyn fra til

1. gangs behandling
 Kunngjøring av oppstart av planarbeid

PLANEN ER UTARBEIDET AV:	PLANKONSULENT	TEGNNR	DATO	SIGN
Mare og Romsdal fylkeskommune	SWECO	R015	29.10.2021	
			24.04.2026	

Det bekrefteas at planen er i samsvar med kommunestyrets vedtak av



Tegnforklaring

- Reguleringsplan PBL 2008**
- §12-5. Nr. 1 - Bebyggelse og anlegg**
- BA Bebyggelse og anlegg
- §12-5. Nr. 2 - Samferdselsanlegg og teknisk infrastruktur**
- KV Kjøreveg
 - GS Gang- og sykkelveg
 - AVG Annen veggrunn - grøntareal
 - LPL Leskur eller plattformtak
 - KH Kollektivholdeplass
 - Rasteplass Rasteplass

- §12-5. Nr. 5 - Landbruks-, natur- og friluftsmål samt reindrift**
- LNFR LNFR areal for nødvendige tiltak for landbruk og reindrift og gårdstilknyttet næringsvirksomhet basert på gårdens ressursgrunnlag
 - LAA Områder for landbruks-, natur- og friluftsmål samt reindrift (LNFR) kombinert med andre angitte hovedformål.
- §12-5. Nr. 6 - Bruk og vern av sjø og vassdrag med tilhørende strandsone**
- BSV Bruk og vern av sjø og vassdrag med tilhørende strandsone
 - H320 Flomfare
 - H560 Bevaring naturmiljø

- §12-7 - Bestemmelseområder**
- H570 Bevaring kulturmiljø
 - H740 Båndlegging etter andre lover
 - #2_B Bruk/kulvert
 - #2_S Støyskjermingstiltak
 - #2_V Handlingsrom veg
 - #12_IDM Krav om nærmere undersøkelser, overvåking og klargjøring av virkninger
 - #MBA1 Midlertidig bygge- og anleggsområde
- Linjesymbol**
- Plangrense
 - Formålsgrense

- Bestemmelsegrense
 - Midlertidig bygge- og anleggsgrense
 - Grense for faresone
 - Grense for angitt hensynssone
 - Grense for båndleggingssone
 - Bebyggelse som forutsettes fjernet
 - Regulert senterlinje
 - Frisiktlinje
- Punktsymboler**
- Stenging av avkjørsel
 - Avkjørsel - både inn og utkjørsel

Kilde for basiskart: Geo Norge
 Dato for basiskart: 19.01.2026
 Ekvidistanse: 1m
 Kartmålestokk: 1:2000

Detaljregulering
Detaljregulering for fv.60 Raftevollen
– Stranda grense
Med tilhørende reguleringsbestemmelser

Volda kommune

Arealplan-ID: 1577_2021009
 Forslagsstiller: MRFK

SAKSBEHANDLING ETTER PLAN- OG BYGNINGSLOVEN		SAKS-NR	DATO	SIGN
Dato	XXX	Revisjon	XXX	
Dato	XXX	Revisjon	XXX	
Dato	XXX	Revisjon	XXX	

Kommunestyret sitt vedtak

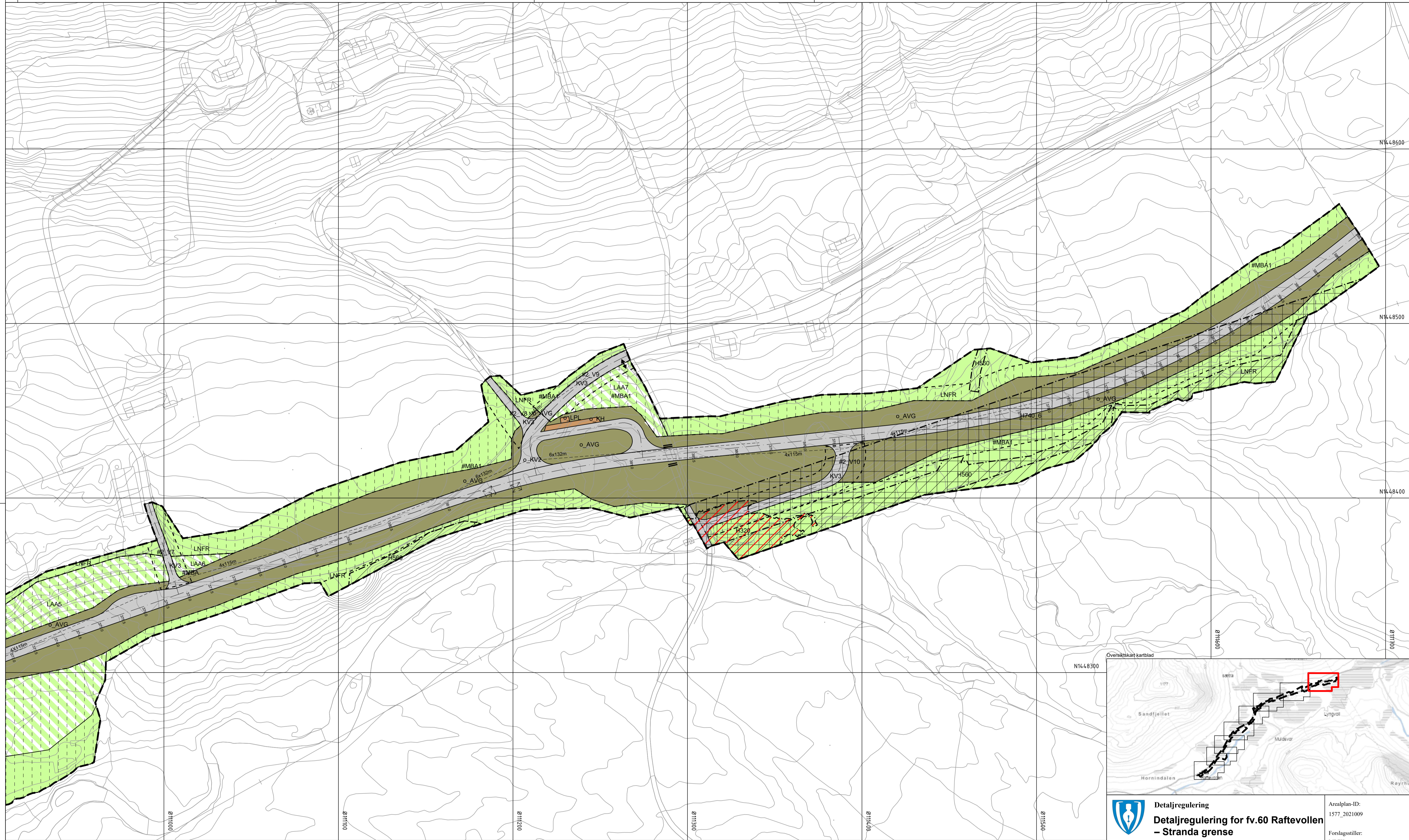
Ny 2. gang behandling
 Offentlig ettersyn fra til

2. gangs behandling
 Offentlig ettersyn fra til

1. gangs behandling
 Kunngjøring av oppstart av planarbeid

PLANEN ER UTARBEIDET AV:	PLANKONSULENT	TEGNER	DATO	SIGN
Mare og Romsdal fylkeskommune	SWECO	R016	29.10.2021	
			24.04.2026	

Det bekrefteas at planen er i samsvar med kommunestyrets vedtak av



Tegnforklaring

Reguleringsplan PBL 2008

§12-5. Nr. 1 - Bebyggelse og anlegg

BA Bebyggelse og anlegg

§12-5. Nr. 2 - Samferdselsanlegg og teknisk infrastruktur

KV Kjøreveg

GS Gang- og sykkelveg

AVG Annen veggrunn - grøntareal

LPL Leskur eller plattformtak

KH Kollektivholdeplass

Rasteplass Rasteplass

§12-5. Nr. 5 - Landbruks-, natur- og friluftsmål samt reindrift

LNFR LNFR areal for nødvendige tiltak for landbruk og reindrift og gårdstilknyttet næringsvirksomhet basert på gårdens ressursgrunnlag

LAA Områder for landbruks-, natur- og friluftsmål samt reindrift (LNFR) kombinert med andre angitte hovedformål.

§12-5. Nr. 6 - Bruk og vern av sjø og vassdrag med tilhørende strandsone

BSV Bruk og vern av sjø og vassdrag med tilhørende strandsone

#H320 Flomfare

#H560 Bevaring naturmiljø

§12-7 - Bestemmelseområder

#H570 Bevaring kulturmiljø

#H740 Båndlegging etter andre lover

#2_B Bru/kulvert

#2_S Støyskjermingstiltak

#2_V Handlingsrom veg

#12_IDW Krav om nærmere undersøkelser, overvåking og klargjøring av virkninger

#MBA1 Midlertidig bygge- og anleggsområde

Linjesymbol

Plangrense
Formålsgrense

Punktsymboler

Bestemmelsegrense

Midlertidig bygge- og anleggsgrense

Grense for faresone

Grense for angitt hensynssone

Grense for båndleggingssone

Bebyggelse som forutsettes fjernet

Regulert senterlinje

Frisiklinje

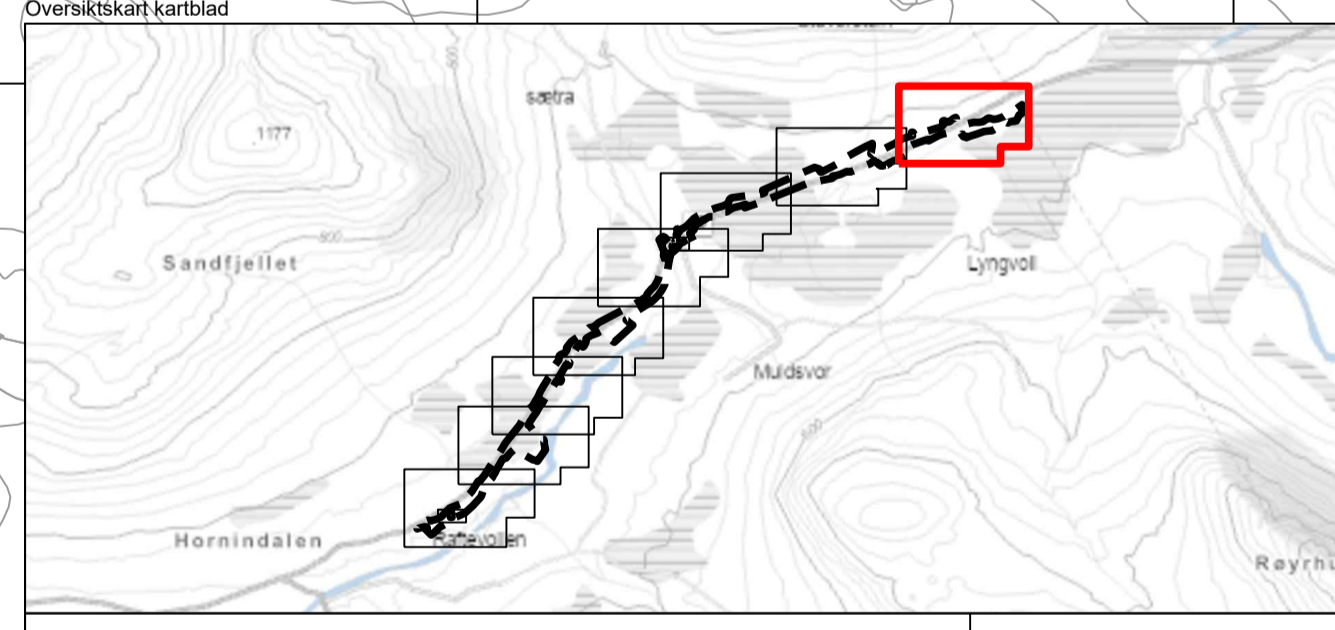
Stenging av avkjørsel
Avkjørsel - både inn og utkjørsel

Kilde for basiskart: Geo Norge

Dato for basiskart: 19.01.2026

Ekvidistanse 1m

Kartmålestokk 1:2000



Detaljregulering
Detaljregulering for fv.60 Raftevollen
– Stranda grense
Med tilhørende reguleringsbestemmelser

Volda kommune

Arealplan-ID: 1577_2021009
Forslagsstiller: MRFK

SAKSBEHANDLING ETTER PLAN- OG BYGNINGSLOVEN		SAKS-NR	DATO	SIGN
Dato	XXX	Revisjon	XXX	
Dato	XXX	Revisjon	XXX	
Dato	XXX	Revisjon	XXX	
Kommunestyret sitt vedtak				
Ny 2. gang behandling				
Offentlig ettersyn fra til				
2. gangs behandling				
Offentlig ettersyn fra til				
1. gangs behandling				
Kunngjøring av oppstart av planarbeid				
Oppstartsme...				31.01.2022
PLANEN ER UTARBEIDET AV:	Mare og Romsdal fylkeskommune	PLANKONSULENT	TEGNER	DATO
		SWECO	R017	24.04.2026
Det bekreftees at planen er i samsvar med kommunestyrets vedtak av				