



# kommunestatistikk

## Verktøykassa





# Plantypane

- **Planstrategi** – svært overordna, skal avdekke *behov* for planlegging kvart fjerde år (skal ikkje vere ein plan i seg sjølv!) -*Har utviklinga i kommunen vore som forventa? -Har ein tilstrekkelege arealreservar? –Ønsker nytt kommunestyre å endre prioriteringar?*
- **Samfunnsplan** – overordna dokument som skal ta stilling til mål og strategiar for utvikling av kommunen som organisasjon og samfunn, skal danne grunnlag for arealdelen eller sektorplanar
- **Arealdel** – angir korleis areal i kommunen skal brukast, og skal nyttast for å dekke opp behov og mål angitt i samfunnsdelen
- **Sektorplanar** – kan bli laga for avgrensa deler av kommunen si verksemd, til dømes helse- og omsorg, skule, ruspolitikk og liknande. Her vil ein ha behov for eit breiare statistikkgrunnlag, og ofte på eit høgare detaljnivå (til dømes grunnkrets) enn kva fylkeskommunens statistikkpakke tilbyr

# Samfunnsdelen



- Samfunnsdelen til kommuneplanen er den viktigaste planen kommunen lagar. Planen skal fastsette mål og strategiar både for samfunnsutviklinga og for kommunen som organisasjon. Planen skal vere overordna, og ikkje for detaljert. Kommunen skal i korte trekk ta stilling til:
  - **Status** – kor er vi i dag?
  - **Mål** – kor vil vi?
  - **Strategi** – korleis skal vi nå måla våre?
- Planlegging må baserast på relevant og riktig informasjon, og det er viktig med gode prognosar. Samstundes må ein nytte lokalkunnskap og vere merksam på moglege feilkjelder. Jo meir målbare måla er, dess lettare er dei å styre mot.



## Regionalt perspektiv

- Samfunnsplanlegginga må ha eit regionalt perspektiv. Kommunane i fylket har varierende roller i sine bu- og arbeidsmarknadsregionar. For ein del sentrale planleggingstema vil det vere naturleg å nytte regionale tal i tillegg til lokale, til dømes tilgang på arbeidskraft. Sentralt i planlegginga vil det også vere å plassere og definere eigen kommune si rolle, i forhold til nabokommunar eller «kvardagsregion».
- [Fylkesplanen](#) legg saman med [Nasjonale forventningar](#) føringar for korleis kommunane skal prioritere når dei vel mål og strategiar. Det er viktig at kommunen nyttar planlegginga til å identifisere det faktiske handlingsrommet sitt, og at den gjev signal om den vil utfordre nasjonal eller regional politikk i planperioden.

# Fylkesstatistikk for Møre og Romsdal





- [Fylkesstatistikken](#) er meint som eit arbeidsverktøy for kommunane, næringslivet og media, samt andre som har behov for oppdatert statistikk i sitt arbeid. Statistikken er presentert både med omtale, analyse og grafiske framstillingar av sentrale utviklingstrekk i Møre og Romsdal.
- Den er tenkt som eit bidrag til å identifisere utfordringar i fylket og gi eit kunnskapsgrunnlag for avgjersle, og som eit innspel for bruk i samfunnsdebatten.
- Offentleg statistikk er spreidd på mange ulike kjelder, Fylkesstatistikk samlar statistikk frå mange ulike kjelder, med formål å gjere offentleg statistikk lettare tilgjengeleg
- Ved å bruke den [elektroniske utgåve](#) tilpassa bruk på nettbrett kan du enkelt eksportere ut figurar og tabellar.



## RISS og TEMP

- [RISS](#) er ein ny publikasjon frå Møre og Romsdal fylkeskommune i samarbeid med Møreforsking. Ideen bak RISS er at ein gjennom fagartiklar skal belyse tema med betyding for samfunnsutviklinga i fylket vårt. RISS skal utfylle konjunkturbarometeret [TEMP](#), der fokus er på næringsliv og arbeidsmarknad, og utdjupe [Fylkesstatistikken](#) der tal og statistikk står i sentrum.
- Målet med RISS er å vere med å sette dagsorden i samfunnsdebatten. Artiklane i RISS er bygd på eit større materiale frå undersøkingar, forskingsarbeid, kartleggingar og anna fagleg arbeid.





## Regional planstrategi

Møre og Romsdal er eit fylke med gode føresetnader for framtidig vekst og utvikling. Planstrategien sett søkelys på behovet for regionalt samarbeid, og har følgjande overordna målsettingar:

- Gode og inkluderande lokalsamfunn og byar
- Godt og breitt kultur- og fritidstilbod
- God og tilstrekkeleg kompetanse
- God konkurransekraft og nyskaping
- Gode og samfunnsutviklande samferdselsløysingar
- Gode oppvekst- og levekår
- God miljømessig berekraft

[Regional planstrategi for Møre og Romsdal 2016-2020](#) finn du på heimesida til fylkeskommunen.

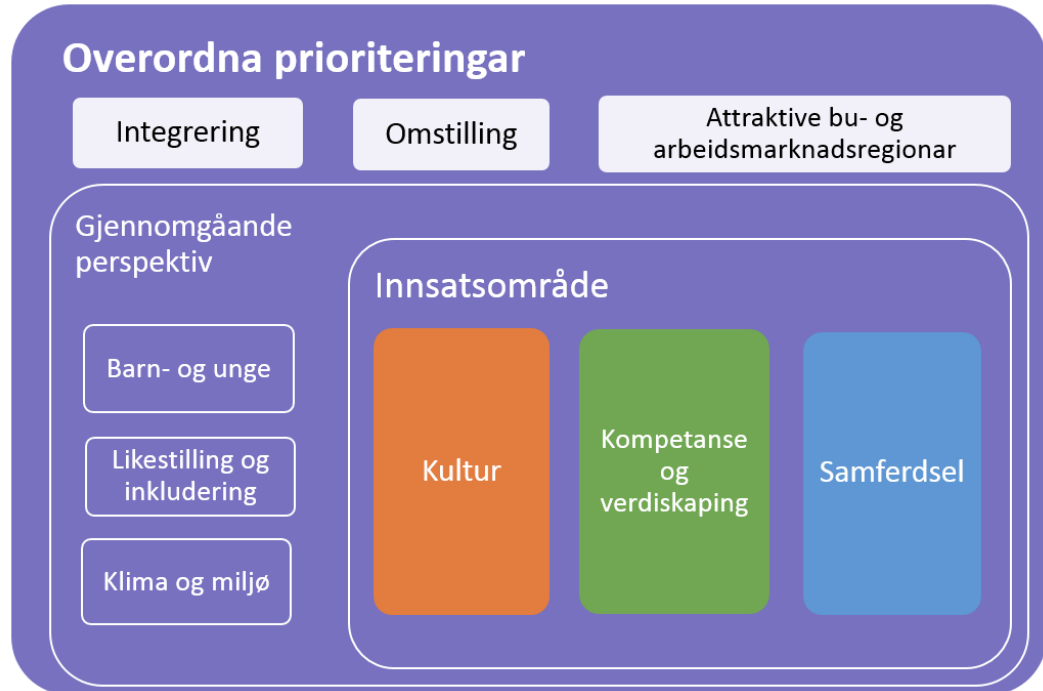
[Regionale utviklingstrekk Møre og Romsdal](#) er grunnlagsdokumentet til Regional planstrategi, og er ei samfunnsanalyse som teiknar eit bilete av samfunnsutviklinga i Møre og Romsdal. Dokumentet er eit utval av tilgjengeleg statistikk og analysar.

Sjå også notat om [innvandring og integrering](#) og [sysseletting](#) som vart utarbeidd i samband med høyringsutkast til Fylkesplan for Møre og Romsdal 2017-2020.



**Fylkesplan 2017-2020**, regional plan for Møre og Romsdal, blir lagt fram for vedtak i fylkestinget i desember. Fylkesplanen er den overordna regionale planen i Møre og Romsdal. Dei regionale delplanane skal vere forankra i fylkesplanen.

Fylkesplan 2017 – 2020  
[finn du her](#).



I tillegg finns det ei [handbok for hjelp til gjennomføring av dei gjennomgåande perspektiva i fylkesplanen](#). Den vil bli oppdatert etter vedtak av revidert fylkesplan. Sjølv om handboka først og fremst rettar seg mot tilsette i den fylkeskommunale administrasjonen, er det eit ønskje at også andre tek ho i bruk, t.d. kommunar og regionale statetatar.



# Rettleiing frå kommunal- og moderniseringsdepartementet



- Det er laga rettleiarar til ditt arbeid med kommuneplanprosessar – både [samfunnsdel](#) og [arealdel](#). Desse, samt andre nyttige veiledere, er tilgjengelege på [planlegging.no](#) og [miljøkommune.no](#)



## Karttenesta GisLink



- [GisLink](#) er eit verktøy for det offentlege, næringslivet og private personar i fylket. Tenestene inneheld temadata som spenner over eit vidt felt. Her kan ein blant anna finne grunnkretsar, sentrumsoner og tettstader med informasjon om demografien for dei ulike kommunane. Vi har og eit befolkningsrutenett (250m x 250m) som viser fordelinga av befolkninga. [GisLink Strandsonedata](#) er ei ny kartteneste som inneheld helningsbusefnads- og inngrepsdata langs strandsonen i dei enkelte kommunane. Tenesta er ikkje komplett, men alle kommunane skal være med i løpet av 2014.
- Meir informasjon om temadata og bruk av tenesta finn du på sjølve [kartenesta](#) eller gjennom informasjonssia [www.gisportalen.no](http://www.gisportalen.no)

